

## 46 · Seifenaue-Runde · 5 km



### 1 Eifelblick Schöne Aussicht

Von der schönen Aussicht auf Dedenborn und Einruhr war König Friedrich Wilhelm IV. so begeistert, dass der Landrat und Eigentümer des Grundstücks, Bernhard Freiherr von Scheibler, 1887

dort ein Steinkreuz errichten ließ. Neben einem Wappen trug es die lateinische Inschrift „Durch das Kreuz zum Licht“. Im Zweiten Weltkrieg wurde das Kreuz zerstört und später wieder aufgebaut. Bei dem Sockel handelt es sich noch um das Original aus dem Jahr 1887.



### 2 Ruraue

Als Aue oder Auel wird eine fruchtbare Wiese zwischen Flussbiegung und Berg bezeichnet. Die beiden Dedenborner Ortsteile Rauchenaue und Seifenaue verdanken dem kurvenreichen Rurverlauf

mit seinen weiten Flusskehren ihren Namen. Das Wort „rau“ bedeutet übrigens „unwirtlich, mit Gestrüpp bewachsen“ während sich Seifenaue von „Sief(en), Rinnsal, feuchte Senke“ ableitet.



### 3 Flussschlaufen

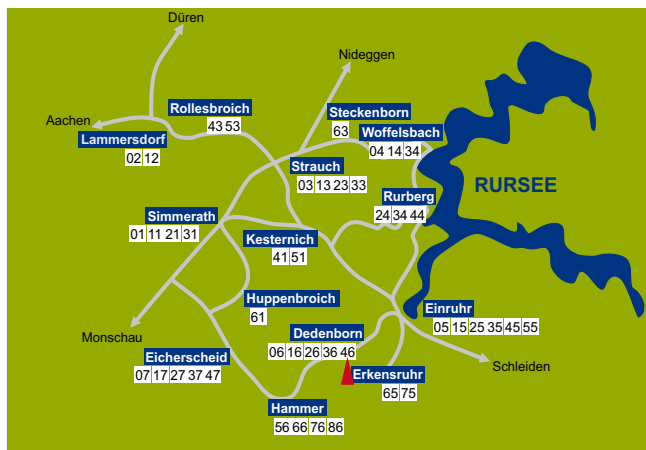
Von diesem Punkt aus lässt sich gut eine der vielen wunderschönen Flusskehren der Rur beobachten. Hier, im Bereich unterhalb von Dedenborn, fließt die Rur aufgrund des geringen Gefälles in weiten

Schlaufen durch das fruchtbare Tal, bis sie schließlich bei Pleushütte in den Obersee strömt.



## Rundwanderwege in der Gemeinde Simmerath

Auf den örtlichen Rundwanderwegen lassen sich die Besonderheiten dieser einzigartigen Erlebnisregion im Nationalpark Eifel ganz prima entdecken. Ob entlang des weitläufigen Seeufers, über die Höhen der Heckenlandschaft oder durch wildromantische Bach- und Flusstäler – hier findet jeder die passende Tour. Auch zu den weiteren Wanderwegen und Dorfrundgängen in der Gemeinde Simmerath liegen Broschüren vor, die in den Geschäftsstellen der Rursee-Touristik, im Rathaus Simmerath sowie zum Download auf [www.rursee.de](http://www.rursee.de) erhältlich sind.



**Dedenborn:** 06 2,2 km · 16 8,1 km · 26 7,7 km · 36 6,5 km · 46 5,0 km  
**Eicherscheid:** 07 4,0 km · 17 8,0 km · 27 6,7 km · 37 6,6 km · 47 10,9 km  
**Einruhr:** 05 3,1 km · 15 4,5 km · 25 5,0 km · 35 3,0 km · 45 8,4 km · 55 5,5 km  
**Erkersruhr:** 65 6,8 km · 75 15,3 km  
**Hammer:** 56 2,7 km · 66 5,7 km  
**51** 4,9 km · **86** 8,8 km  
**Huppenbroich:** 61 4,0 km  
**Kesternich:** 41 5,2 km  
**51** 12,1 km  
**Lammersdorf:** 02 5,4 km · 12 11,7 km  
**Rollesbroich:** 43 1,9 km  
**53** 6,4 km  
**Rurberg:** 24 4,2 km · 34 9,3 km · 44 14,6 km  
**Simmerath:** 01 4,8 km · 11 10,7 km · 21 11,1 km/14,6 km · 31 13,5 km  
**Steckenborn:** 63 6,2 km  
**Strauch:** 03 6,4 km · 13 15,1 km · 23 9,0 km · 33 8,9 km  
**Woffelsbach:** 04 1,8 km · 14 15,2 km · 34 9,3 km

## 46 Seifenauel-Runde

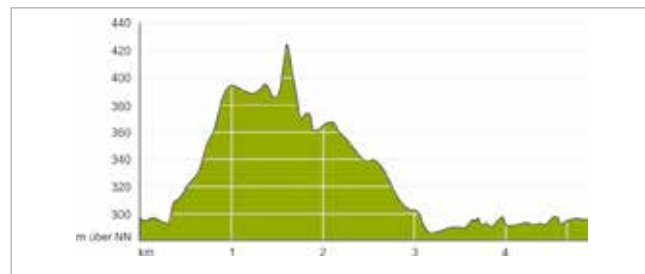
5 km


**P** Parkplatz  
Rauchenauel

**H** Linie: 83  
Dedenborn Rauchenauel

**i** **RURSEE-TOURISTIK GMBH**  
**Nationalpark-Tor Rurberg**  
 Seeufer 3 · 52152 Simmerath-Rurberg  
 Tel. +49 (0) 2473 93770  
**Nationalpark-Infopunkt Einruhr**  
 Franz-Becker-Str. 2 · 52152 Simmerath-Einruhr  
 Tel. +49 (0) 2485 317  
[info@rursee.de](mailto:info@rursee.de) · [www.rursee.de](http://www.rursee.de)


## Höhenprofil



 Europäischer Landwirtschaftsfonds  
für die Entwicklung des ländlichen  
Raums. Hier investiert Europa in  
die ländlichen Gebiete.



 StädteRegion  
Aachen 



46

5 km · Dedenborn

Seifenauel-Runde  
Wandern in der Erlebnisregion Nationalpark Eifel